












Legende

Festlegungen








Bau- und Nutzungsbeschränkungen

-  Gewässerraum
-  Projektperimeter der Naturgefahrenkarte
-  Gefahrengebiet mit erheblicher Gefährdung
-  Gefahrengebiet mit mittlerer Gefährdung
-  Gefahrengebiet mit geringer Gefährdung
-  Gefahrengebiet mit nicht bestimmter Gefahrenstufe

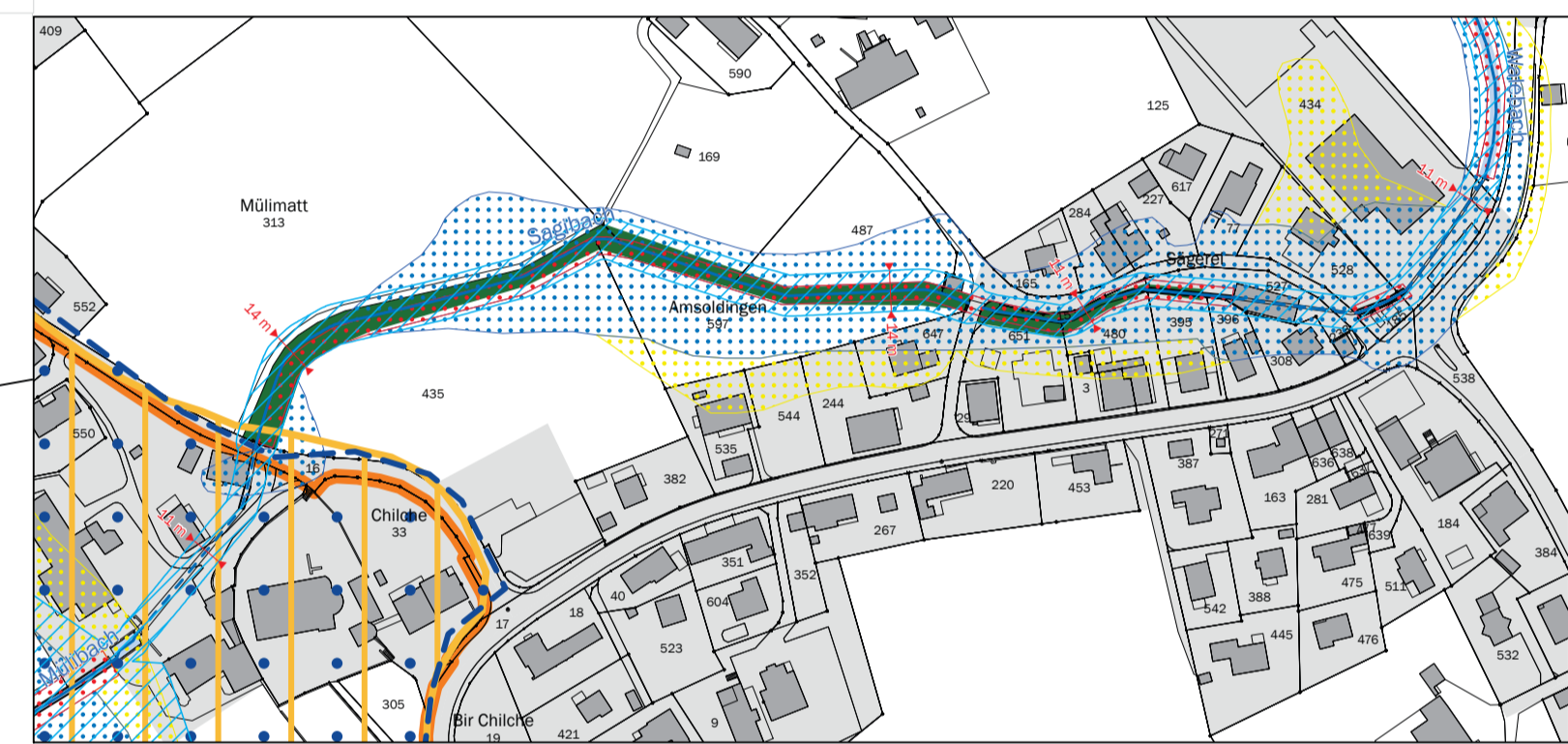
Übergeordnetes Recht / Hinweise

-  BLN-Gebiet «Amsoldingen- und Überschiee»
-  Moorlandschaft Nr. 336 Amsoldingen
-  Naturschutzgebiete Nr. 108 «Schmittmoos- und Nr. 120 «Amsoldingen- und Überschiee»
-  Ungefasste natürliche Quelle
-  Ufergehölz

Weitere Hinweise

-  Wirkungsbereich Teilzonenplan Moorlandschaft
-  Nutzungszonen gemäss Zonenplan Siedlung
-  Fliessgewässer offen
-  Fliessgewässer eingedotet
-  Wasserfläche
-  Wald
-  Gemeindegrenze

Quellenvermerke:
 - Bundesinventar der Landschaften und Naturdenkmäler von nationaler Bedeutung © Bundesamt für Umwelt BAFU, Stand 2017
 - Bundesinventar der Moorlandschaften von besonderer Schönheit und von nationaler Bedeutung © Bundesamt für Umwelt BAFU, Stand 2018
 - Naturschutzgebiete © Amt für Landwirtschaft und Natur des Kantons Bern, Abteilung Naturförderung, Stand 2022
 - Gewässernetz des Kantons Bern, Stand 2022, Aktualisierung ausstehend
 - Amtliche Vermessung der Gemeinde Amsoldingen, Stand 02.09.2022
 - Übersichtspläne © Amt für Geoinformation des Kantons Bern, Stand 2022



Ausschnitt Dorfkern 1:2'500

Genehmigungsvermerke

- Öffentliche Mitwirkung vom
- Kantonale Vorprüfung vom
- Publikation im Amtsblatt vom
- Publikation im amtlichen Anzeiger vom
- Öffentliche Auflage vom
- Einspracheverhandlungen
- Erlidigte Einsprachen
- Unerlidigte Einsprachen
- Rechtsverwahrungen
- Beschlossen durch den Gemeinderat am**
- Beschlossen durch die Gemeindeversammlung am**
- Namens der Einwohnergemeinde Amsoldingen:
- Der Präsident:
- Der Gemeindeschreiber:
- Die Richtigkeit dieser Angaben bescheinigt:
- Amsoldingen, den
- Der Gemeindeschreiber:
- Genehmigt durch das Amt für Gemeinden und Raumordnung am**